


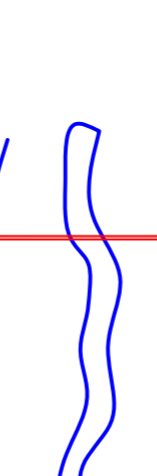
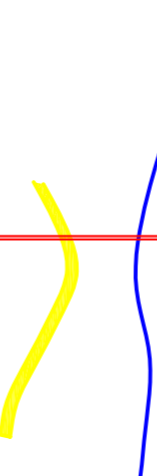
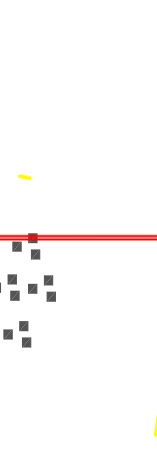
TRABAJO ESPECIAL DE GRADO
(2005)

REALIZADO POR:
ESPARIS EDUARDO
HERNÁNDEZ ORANGEL

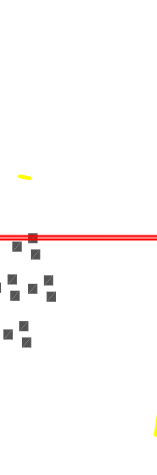
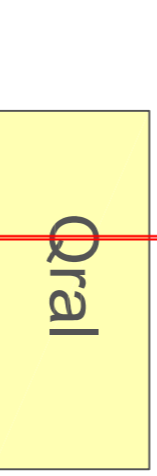

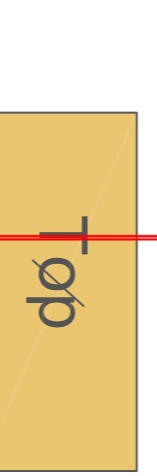

PROFESOR TUTOR:
ALEZONES RICARDO

MAPA GEOLÓGICO
HOJA 6248-I-NE
LEYENDA

TOPOGRAFÍA

-  CURVA DE NIVEL PRINCIPAL
-  RIO
-  QUEBRADA O ARROYO NO PERMANENTE
-  CARRETERA PAVIMENTADA

GEOLOGÍA

-  VIVIENDAS RECIENTE
-  Qral ALUVIÓN PLEISTOCENO
-  Qpt TERRAZAS OLILOCENO
-  Top FORMACIÓN PECAYVA
-  Tpep FORMACIÓN EL PARAISO

-  ANTICLINAL
-  SINCLINAL

RUMBO Y BUZAMIENTO
CONTACTOS



ESCALA 1:25.000
0 500 1000 1500 2000 2500 metros

CARTAS ADYACENTES

	6248-I-NO	6248-I-NE	
6248-I-SO		6248-I-SE	